











Vendredi 29 Mai 2020

Pont A Mousson - Lesménils

KILOMETRES		ITINERAIRE Etape 1				HORAIRES	
Parcours	Restants					40 km/h	43 km/h
MEURTHE ET MOSELLE (54)							
3,5	0			PONT A MOUSSON, Place Duroc	Départ fictif	12h50	12h50
				Rue Victor Hugo			
				A droite, avenue Camille Cavallier			
				Avenue du Général Patton			
				Rue Saint Pierre			
				Avenue du Général de Gaulle			
0	3,5		D952	Au rond point, tout droit			
0	158,8		D952	PONT A MOUSSON (Sortie)	Départ réel	13h00	13h00
1,2	157,6			NORROY LES PONT A MOUSSON		13h02	13H02
4	154,8			VANDIERES, à gauche D89 vers VILLERS		13h06	13H06
7	151,8		D89	VILLERS SOUS PRENY		13h10	13H10
9,2	149,6			VILCEY SUR TREY		13h14	13H13
13,3	145,5			VIEVILLE EN HAYE		13h20	13H19
15,7	143,1			Intersection D89 - D3 tout droit		13h25	13H24
20,8	138		D28b	EUZEVIN, à gauche puis à droite		13h31	13H29
21,8	137			A gauche D28 vers ESSEY EY MAIZERAIS		13h32	13H30
23,5	135,3			A droite D904 vers VERDUN		13h35	13H33
25	133,8		D904	PANNES, à gauche D48 vers NONSARD		13H37	13H35
MEUSE (55)							
28	130,8		D133	NONSARD		13H42	13H40
34,7	124,1		D179	Rond point, 3ème sortie D901 vers BAR LE DUC		13H52	13H49
35,8	123		D901	Rond point, 2ème sortie D901 vers BAR LE DUC		13h54	13H51
38,4	120,4			CREUË		13H57	13H53
41,7	117,1			CHAILLON		14H03	13H58
				A droite, D162 vers SENONVILLE			
47	111,8		D162	LAVIGNEVILLE, à gauche D101 vers LAMORVILLE		14H11	14H07
48	110,8			LAMORVILLE, à droite D162 vers LACROIX SUR MEUSE		14H12	14H08
53,3	105,5			LACROIX SUR MEUSE, à droite D964 vers VERDUN		14H20	14H15
54,3	104,5			LACROIX SUR MEUSE (Sortie)		14H21	14H16
54,8	104		D964	A droite D109 vers SEUXEY		14H22	14H17
				A gauche, D174 vers VAUX LES PALAMEIX			
59,1	99,7		D174	VAUX LES PALAMEIX		14H29	14H24
60,3	98,5			Côte de VAUX LES PALAMEIX 1,2km à 6,4% GPM4		14H30	14H24
62,6	96,2			A gauche, D331 vers VERDUN		14H34	14H28
			D331	A droite, D332 vers SAINT REMY LA CALONNE			
			D332	Intersection D332 - D154 vers MENIL SOUS LES COTES			
70,2	88,6		D154	MENIL SOUS LES COTES		14H45	14H38
				MONT VILLERS, à droite D21 vers BONZEE EN WOEVRE			
73,1	85,7		D21	BONZEE EN WOEVRE		14H50	14H42
75,8	83			FRESNES EN WOEVRE		14H54	14H46
76	82,8			A gauche puis droite, D904 vers METZ PARIS		14H54	14H46
80	78,8		D904	MARCHEVILLE EN WOEVRE		15H00	14H52
82	76,8			SAINT HILAIRE EN WOEVRE		15H03	14H55
84,5	74,3			DONCOURT LES TEMPLIERS		15H07	14H59
85	73,8			ZONE DE RAVITAILLEMENT puis ZONE DECHET		15H07	14H59
87	71,8			WOËL		15H10	15H01
				ST BENOIT EN WOEVRE			
94,3	64,5			Rond point, 3ème sortie D901 vers METZ		15H21	15H12
MEURTHE ET MOSELLE (54)							
99,5	59,3		D901	DAMPVITOUX (Entrée)		15H29	15H19
101	57,8			Rond point, 3ème sortie D901 vers METZ		15H31	15H21
105,4	53,4			Passage sous pont, chaussée étroite		15H38	15H27
105,5	53,3			A droite, D952 vers PONT A MOUSSON		15H39	15H28
112,2	46,6		D952	WAVILLE		15H48	15H37
114	44,8			ONVILLE		15H51	15H40
114,6	44,2			VANDELAINVILLE		15H52	15H41
115,5	43,3			BAYONVILLE SUR MAD		15H53	15H42
119	39,8			ARNAVILLE		15H58	15H47
				A gauche, D91 vers NOVEANT SUR MOSELLE			
MOSELLE (57)							

121	37,8		D6	NOVEANT SUR MOSELLE	16H01	15H49
121,8	37			A droite, vers CORNY SUR MOSELLE puis vers A31	16H03	15H50
122,1	36,7		D66	CORNY SUR MOSELLE, à droite, D657 vers ARRY	16H03	15H50
				A gauche, D67 vers LORRY MARDIGNY		
126,6	32,2		D67	ARRY	16H10	15H57
127,9	30,9			Côte de ARRY 3,2km à 5,5% GPM3	16H12	15H59
129,4	29,4			LORRY, à droite D68 vers BOUXIERES SOUS FROIDMONT	16H14	16H01
130,7	28,1		D68	MARDIGNY à gauche	16H16	16H03
MEURTHE ET MOSELLE (54)						
133,9	24,9		D42	BOUXIERES SOUS FROIDMONT, à gauche	16H21	16H07
MOSELLE (57)						
138	20,8			LONGEVILLE LES CHEMINOT, D5 à droite	16H27	16H10
139	19,8			CHEMINOT, à gauche Rue de la fontaine	16H28	16H15
				Rue des écoles		
				Rue Charlemagne		
139,2	19,6			Intersection avec D910, tout droit D110I vers EPLY	16H28	16H15
MEURTHE ET MOSELLE (54)						
143,4	15,4		D70	EPLY, à droite vers PONT A MOUSSON	16H35	16H20
143,6	15,2			A droite, D76 vers PORT SUR SEILLE	16H35	16H20
146	12,8		D76	PORT SUR SEILLE	16H39	16H24
				A gauche, vers PONT A MOUSSON		
150	8,8			A droite, D120 vers PONT A MOUSSON	16H45	16H30
				Au rond point, 2ème sortie vers PONT A MOUSSON		
152	6,8		D49	ATTON	16H48	16H32
				A droite, vers MOUSSON		
154,3	4,5			Côte de MOUSSON 1,5km à 10% GPM3	16H51	16H35
154,7	4,1			MOUSSON à droite puis à droite D34 vers PONT A MOUSSON	16H51	16H35
157	1,8		D34	A droite, D910A vers SAINT AVOLD	16H55	14H39
157,5	1,3		D910A	LESMENILS (Entrée)	16H56	16H40
				A gauche, rue du Capitaine Cochin		
				A droite, rue de Xon		
158,5	0,3			A droite, virage serré Rue Saint Denis	156H57	16H41
158,8	0		D910A	LESMENILS Rue Saint Denis	16H57	16H41