



















L

KILOMETRES			
Parcourus	Restants		

4	0		
2,9	1,1		
			D 400
<b>0</b>	<b>182,1</b>		
4,9	177,2		
7,2	174,9		D 99
12,5	169,6		
<b>12,6</b>	<b>169,5</b>		
			D 590
15,4	166,7		
18,6	163,5		
			
22	160,1		
			
<b>27,8</b>	<b>154,3</b>		
			D935
28,5	153,6		
30,5	151,6		D22

38	144,1		D47
41,4	140,7		

42,8	139,3		D914
46,7	135,4		D22
53,6	128,5		
61,6	120,5		
63	119,1		D112
<b>65,4</b>	<b>116,7</b>		
67	115,1		D112
67,9	114,2		
68	114,1		C 1

			D570
71,8	110,3		D187
<b>73,7</b>	<b>108,4</b>		<b>D 904</b>
78,3	103,8		
83	99,1		D 913
			D 50D
86,5	95,6		
			D 50
<b>87</b>	<b>95,1</b>		
			D 50E
<b>89,5</b>	<b>92,6</b>		<b>D 53</b>
90	92,1		
90	92,1		
92	90,1		
95,3	86,8		
97,2	84,9		
			D 904
99,1	83		
			D 5
<b>100</b>	<b>82,1</b>		
101	81,1		
<b>105,4</b>	<b>76,7</b>		
106	76,1		D 913
	182,1		
	182,1		D 6
<b>112,4</b>	<b>69,7</b>		
116,7	65,4		D 116
117,1	65		
118	64,1		
118,3	63,8		
			D 116A
			D 112
124,5	57,6		
128	54,1		
			D 9
<b>129,6</b>	<b>52,5</b>		
133,7	48,4		
<b>133,8</b>	<b>48,3</b>		D 140
135	47,1		
			D110
			D 140
140	42,1		
			D 1
<b>144,7</b>	<b>37,4</b>		
			D 1C

146,7	35,4		
			D 9
152	30,1		
			D 140
153,7	28,4		
			D 110
			D 140
158,7	23,4		
163,4	18,7		
			D 1C
165,5	16,6		
			D 9
170,7	11,4		
			D 140
172,4	9,7		
			D110
			D 140
177,4	4,7		
			D 1
<b>182,1</b>	<b>0</b>		

# Dimanche 31 Mai 2020

## Luéville - Damelevières

ITINERAIRE Etape 3	HORAIRES		
	40 km/h	43 km/h	
<b>MEURTHE ET MOSELLE (54)</b>			
<b>CHÂTEAU DE LUNEVILLE</b>	<b>Départ fictif</b>	<b>12H20</b>	<b>12H20</b>
Quai des petits bosquets			
Rue de la ménagerie			
Avenue du Docteur Paul Kahn			
Rue du Champ de Mars, à droite			
Route Nationale			
<b>CHANTEHEUX (Sortie)</b>	<b>Départ réel</b>	<b>12H30</b>	<b>12H30</b>
MARAINVILLER		12H37	12H37
THIEBAUMENIL, à droite direction SAINT CLEMENT		12H41	12H41
SAINT CLEMENT		12H49	12H48
<b>Passage à niveau</b>		<b>12H49</b>	<b>12H48</b>
A gauche direction CHENEVIÈRES			
CHENEVIÈRES		12H53	12H51
MENIL FLIN		12H58	12H56
Au rond point, 2ème sortie vers BACCARAT			
AZERAILLES		13H03	13H01
Au rond point, 1ère sortie vers BACCARAT			
<b>BACCARAT</b>		<b>13H12</b>	<b>13H39</b>
A droite D935 vers RAMBERVILLERS			
Au rond point, 2ème sortie vers RAMBERVILLERS			
Rue Adrien Michaut			
Rue des 3 frères Clément			
Rue du Ménil			
A droite, D22 vers BAYON		13H12	13H09
BADMENIL		13H16	13H13
<b>VOSGES (88)</b>			
DOMPTAIL (Suivre SAINT PIERREMONT)		13H27	13H23
SAINT PIERREMONT		13H33	13H28
A droite D414 vers MAGNIÈRES			
<b>MEURTHE ET MOSELLE (54)</b>			
MAGNIÈRES, à gauche D22 vers MATTEXEY		13H34	13H30
MATTEXEY (Suivre BAYON)		13H40	13H35
ROZELIEURES (Suivre BAYON)		13H50	13H45
A gauche, chemin des chinois		14H02	13H56
A gauche, D112 VIRECOURT			
VIRECOURT		14H05	13H58
<b>Passage à niveau</b>		<b>14H08</b>	<b>14H02</b>
A droite, C1 vers BAINVILLE AUX MIROIRS		14H11	14H04
BAINVILLE AUX MIROIRS		14H12	14H05
<b>Passage de ponts étroits sur 200m</b>		<b>14H12</b>	<b>14H05</b>
A gauche, D570 vers CHARMES			

A droite, D187 vers GRIPPORT		
GRIPPORT, à droite D904 vers NANCY	14H18	14H11
<b>Cote de GRIPPORT 1,9km à 5,9%</b> <b>GPM 4</b>	<b>14H21</b>	<b>14H13</b>
XIROCOURT	14H27	14H20
<b>XIROCOURT Chaussée surélevée</b>		
A gauche, direction SAINT FIRMIN	14H35	14H26
A droite, direction PRAYE		
PRAYE	14H40	13H31
Route de Sion		
<b>Passage à niveau</b>	<b>14H41</b>	<b>13H32</b>
A Droite, direction SAXON SION		
<b>COLLINE DE SION 2,5km à 6,3%</b> <b>GPM 2</b>	<b>14H44</b>	<b>14H35</b>
<b>Descente 15 % puis Epingle à droite dans SAXON SION</b>	14H45	14H36
SAXON SION	14H45	14H36
CHAOUILLEY	14H48	14H38
VRONCOURT	14H53	14H43
QUEVILLONCOURT	14H56	14H45
A gauche, direction VEZELISE		
VEZELISE	14H59	14H48
A droite, direction CEINTREY		
<b>ZONE DE RAVITAILLEMENT puis ZONE DECHET</b>	<b>15H00</b>	<b>14H50</b>
OMELMONT	15H01	14H51
<b>Passage à niveau</b>	<b>15H08</b>	<b>14H57</b>
CEINTREY	15H09	14H58
A droite, D6 vers LEMAINVILLE		
A gauche, D61 vers BENNEY		
<b>BENNEY</b>	<b>15H19</b>	<b>15H07</b>
CREVECHAMPS	15H25	15H13
<b>CREVECHAMPS Chaussée surélevée</b>		
Intersection D116 - D 570, tout droit		
<b>Passage de pont étroit sur 30m</b>	15H25	15H13
<b>Passage de pont étroit sur 200m</b>	15H27	15H15
VELLE SUR MOSELLE	15H27	15H15
A droite		
A droite, direction BAYON		
SAINT MARD	15H37	15H24
BAYON	15H42	15H29
A gauche, D9 vers MEHONCOURT		
<b>Cote de BAYON 1,6km à 5,7%</b> <b>GPM 4</b>	<b>15H44</b>	<b>15H31</b>
MEHONCOURT	15H51	15H37
<b>A gauche, direction ROMAIN ENTREE DU CIRCUIT FINAL</b>	<b>15H51</b>	<b>15H37</b>
ROMAIN	15H53	15H39
A droite, direction DAMELEVIERS		
A gauche, direction BARBONVILLE		
BARBONVILLE	16H00	15H46
A droite, direction DAMELEVIERS		
<b>DAMELEVIERS, 1er passage sur la ligne</b>	<b>16H07</b>	<b>15H53</b>
A droite, direction CHARMOIS		

CHARMOIS	16H10	15H55
A droite, direction MEHONCOURT		
MEHONCOURT	16H18	16H03
A droite, direction ROMAIN		
ROMAIN	16H21	16H05
A droite, direction DAMELEVIÈRES		
A gauche, direction BARBONVILLE		
BARBONVILLE	16H28	16H12
A droite, direction DAMELEVIÈRES		
<b>DAMELEVIÈRES, 2ème passage sur la ligne</b>	16H35	16H19
A droite, direction CHARMOIS		
CHARMOIS	16H38	16H22
A droite, direction MEHONCOURT		
MEHONCOURT	16H46	16H29
A droite, direction ROMAIN		
ROMAIN	16H49	16H31
A droite, direction DAMELEVIÈRES		
A gauche, direction BARBONVILLE		
BARBONVILLE	16H56	16H38
A droite, direction DAMELEVIÈRES		
<b>DAMELEVIÈRES</b> <b>Rue du Maréchal de Lattre de Tassigny</b>	<b>17H03</b>	<b>16H45</b>



