



















L

KILOMETRES			
Parcourus	Restants		

4	0		
2,9	1,1		
			D 400
0	182,1		
4,9	177,2		
7,2	174,9		D 99
12,5	169,6		
12,6	169,5		
			D 590
15,4	166,7		
18,6	163,5		
			
22	160,1		
			
27,8	154,3		
			D935
28,5	153,6		
30,5	151,6		D22

38	144,1		D47
41,4	140,7		

42,8	139,3		D914
46,7	135,4		D22
53,6	128,5		
61,6	120,5		
63	119,1		D112
65,4	116,7		
67	115,1		D112
67,9	114,2		
68	114,1		C 1

			D570
71,8	110,3		D187
73,7	108,4		D 904
78,3	103,8		
83	99,1		D 913
			D 50D
86,5	95,6		
			D 50
87	95,1		
			D 50E
89,5	92,6		D 53
90	92,1		
90	92,1		
92	90,1		
95,3	86,8		
97,2	84,9		
			D 904
99,1	83		
			D 5
100	82,1		
101	81,1		
105,4	76,7		
106	76,1		D 913
	182,1		
	182,1		D 6
112,4	69,7		
116,7	65,4		D 116
117,1	65		
118	64,1		
118,3	63,8		
			D 116A
			D 112
124,5	57,6		
128	54,1		
			D 9
129,6	52,5		
133,7	48,4		
133,8	48,3		D 140
135	47,1		
			D110
			D 140
140	42,1		
			D 1
144,7	37,4		
			D 1C

146,7	35,4		
			D 9
152	30,1		
			D 140
153,7	28,4		
			D 110
			D 140
158,7	23,4		
163,4	18,7		
			D 1C
165,5	16,6		
			D 9
170,7	11,4		
			D 140
172,4	9,7		
			D110
			D 140
177,4	4,7		
			D 1
182,1	0		

Dimanche 31 Mai 2020

Junéville - Damelevières

ITINERAIRE Etape 3	HORAIRES		
	40 km/h	43 km/h	
MEURTHE ET MOSELLE (54)			
CHÂTEAU DE LUNEVILLE	Départ fictif	12H20	12H20
Quai des petits bosquets			
Rue de la ménagerie			
Avenue du Docteur Paul Kahn			
Rue du Champ de Mars, à droite			
Route Nationale			
CHANTEHEUX (Sortie)	Départ réel	12H30	12H30
MARAINVILLER		12H37	12H37
THIEBAUMENIL, à droite direction SAINT CLEMENT		12H41	12H41
SAINT CLEMENT		12H49	12H48
Passage à niveau		12H49	12H48
A gauche direction CHENEVIÈRES			
CHENEVIÈRES		12H53	12H51
MENIL FLIN		12H58	12H56
Au rond point, 2ème sortie vers BACCARAT			
AZERAILLES		13H03	13H01
Au rond point, 1ère sortie vers BACCARAT			
BACCARAT		13H12	13H39
A droite D935 vers RAMBERVILLERS			
Au rond point, 2ème sortie vers RAMBERVILLERS			
Rue Adrien Michaut			
Rue des 3 frères Clément			
Rue du Ménil			
A droite, D22 vers BAYON		13H12	13H09
BADMENIL		13H16	13H13
VOSGES (88)			
DOMPTAIL (Suivre SAINT PIERREMONT)		13H27	13H23
SAINT PIERREMONT		13H33	13H28
A droite D414 vers MAGNIÈRES			
MEURTHE ET MOSELLE (54)			
MAGNIÈRES, à gauche D22 vers MATTEXEY		13H34	13H30
MATTEXEY (Suivre BAYON)		13H40	13H35
ROZELIEURES (Suivre BAYON)		13H50	13H45
A gauche, chemin des chinois		14H02	13H56
A gauche, D112 VIRECOURT			
VIRECOURT		14H05	13H58
Passage à niveau		14H08	14H02
A droite, C1 vers BAINVILLE AUX MIROIRS		14H11	14H04
BAINVILLE AUX MIROIRS		14H12	14H05
Passage de ponts étroits sur 200m		14H12	14H05
A gauche, D570 vers CHARMES			

A droite, D187 vers GRIPPOR		
GRIPPOR, à droite D904 vers NANCY	14H18	14H11
Cote de GRIPPOR 1,9km à 5,9% GPM 4	14H21	14H13
XIROCOURT	14H27	14H20
XIROCOURT Chaussée surélevée		
A gauche, direction SAINT FIRMIN	14H35	14H26
A droite, direction PRAYE		
PRAYE	14H40	13H31
Route de Sion		
Passage à niveau	14H41	13H32
A Droite, direction SAXON SION		
COLLINE DE SION 2,5km à 6,3% GPM 2	14H44	14H35
Descente 15 % puis Epingle à droite dans SAXON SION	14H45	14H36
SAXON SION	14H45	14H36
CHAOUILLEY	14H48	14H38
VRONCOURT	14H53	14H43
QUEVILLONCOURT	14H56	14H45
A gauche, direction VEZELISE		
VEZELISE	14H59	14H48
A droite, direction CEINTREY		
ZONE DE RAVITAILLEMENT puis ZONE DECHET	15H00	14H50
OMELMONT	15H01	14H51
Passage à niveau	15H08	14H57
CEINTREY	15H09	14H58
A droite, D6 vers LEMAINVILLE		
A gauche, D61 vers BENNEY		
BENNEY	15H19	15H07
CREVECHAMPS	15H25	15H13
CREVECHAMPS Chaussée surélevée		
Intersection D116 - D 570, tout droit		
Passage de pont étroit sur 30m	15H25	15H13
Passage de pont étroit sur 200m	15H27	15H15
VELLE SUR MOSELLE	15H27	15H15
A droite		
A droite, direction BAYON		
SAINT MARD	15H37	15H24
BAYON	15H42	15H29
A gauche, D9 vers MEHONCOURT		
Cote de BAYON 1,6km à 5,7% GPM 4	15H44	15H31
MEHONCOURT	15H51	15H37
A gauche, direction ROMAIN ENTREE DU CIRCUIT FINAL	15H51	15H37
ROMAIN	15H53	15H39
A droite, direction DAMELEVIERS		
A gauche, direction BARBONVILLE		
BARBONVILLE	16H00	15H46
A droite, direction DAMELEVIERS		
DAMELEVIERS, 1er passage sur la ligne	16H07	15H53
A droite, direction CHARMOIS		

CHARMOIS	16H10	15H55
A droite, direction MEHONCOURT		
MEHONCOURT	16H18	16H03
A droite, direction ROMAIN		
ROMAIN	16H21	16H05
A droite, direction DAMELEVIÈRES		
A gauche, direction BARBONVILLE		
BARBONVILLE	16H28	16H12
A droite, direction DAMELEVIÈRES		
DAMELEVIÈRES, 2ème passage sur la ligne	16H35	16H19
A droite, direction CHARMOIS		
CHARMOIS	16H38	16H22
A droite, direction MEHONCOURT		
MEHONCOURT	16H46	16H29
A droite, direction ROMAIN		
ROMAIN	16H49	16H31
A droite, direction DAMELEVIÈRES		
A gauche, direction BARBONVILLE		
BARBONVILLE	16H56	16H38
A droite, direction DAMELEVIÈRES		
DAMELEVIÈRES Rue du Maréchal de Lattre de Tassigny	17H03	16H45

