








Dimanche 29 Mai 2022

Baccarat - Damelevières

KILOMETRES		ITINERAIRE Etape 3				HORAIRES	
Parcourus	Restants					40 km/h	43 km/h
MEURTHE ET MOSELLE (54)							
5,5	0			BACCARAT, Avenir de Lachappelle	Départ fictif	11H50	11H50
5,4	0,1			A droite, vers LUNEVILLE			
5,2	0,3			A droite vers RAON L'ETAPE			
4,6	0,9			A gauche, rue des Bingottes			
4,4	1,1			Passage à niveau			
				Rue du parc			
				Rue du 20ème bataillon			
2,9	2,6			A gauche, Route de Merviller			
2,8	2,7			A gauche, vers RAMBERVILLERS			
1,7	3,8		D935	A droite vers RAMBERVILLERS, rue des 3 frères Clément			
0,8	4,7			Rue du Ménéil, à droite vers BAYON			
			D22	Rue de la barrière			
0	165,8			BACCARAT (Sortie)	Départ réel	12H00	12H00
1,5	164,3			BADMENIL			12H02 12H02
VOSGES (88)							
8,5	157,3		D47	DOMPTAIL (Suivre SAINT PIERREMONT)		12H13	12H12
11,8	154			SAINT PIERREMONT		12H18	12H17
				A droite D414 vers MAGNIERES			
MEURTHE ET MOSELLE (54)							
13,5	152,3		D914	MAGNIERES, à gauche D22 vers MATTEXEY		12H20	12H19
17,5	148,3		D22	MATTEXEY (Suivre BAYON)		12H26	12H25
24,4	141,4			ROZELIEURES (Suivre BAYON)		12H37	12H34
32,9	132,9			A gauche, chemin des chinois			
33,8	132			A gauche, D112 VIRECOURT			
34	131,8		D112	VIRECOURT			12H51 12H48
36,4	129,4			Passage à niveau			12H55 12H51
38	127,8		D112	A droite, C1 vers BAINVILLE AUX MIROIRS			
39,1	126,7			BAINVILLE AUX MIROIRS			12H59 12H55
39,2	126,6		C 1	Passage de ponts étroits sur 200m			
39,3	126,5			A gauche, D570 vers CHARMES			
42,2	123,6		D570	A droite, D187 vers GRIPPORT			
43	122,8		D187	GRIPPORT, à droite D904 vers NANCY			13H05 13H00
44,8	121		D 904	Cote de GRIPPORT 1,9km à 5,9%		GPM 4	13H07 13H03
49,2	116,6			XIROCOURT			13H14 13H09
49,3	116,5			XIROCOURT Chaussée surélevée			
54	111,8		D 913	A gauche, direction SAINT FIRMIN			
55,4	110,4		C1	A droite, direction PRAYE			
57,6	108,2			PRAYE			13H26 13H21
57,9	107,9		D 50	A gauche, Route de Sion, direction HOUSSEVILLE			
58,1	107,7			Passage à niveau			13H27 12H21
59,4	106,4		D 50E	A Droite, direction SAXON SION			
60,5	105,3		D 53	COLLINE DE SION 2,5km à 6,3%		GPM 2	13H30 13H24
				Descente 15 % puis Epingle à droite dans SAXON SION			
61	104,8			SAXON SION			13H32 13H25
63	102,8			CHAQUILLEY			13H35 13H28
66,6	99,2			VRONCOURT			13H40 13H33
68,2	97,6			QUEVILLONCOURT			13H42 13H35
68,7	97,1		D 904	A gauche, direction VEZELISE			
70	95,8			VEZELISE			13H45 13H38
70,2	95,6		D 5	A droite, direction CEINTREY			
71	94,8			ZONE DE RAVITAILLEMENT puis ZONE DECHET			
72,1	93,7			OMELMONT			13H48 13H41
76,3	89,5			Passage à niveau			13H54 13H47
76,5	89,3		D 913	CEINTREY, à gauche			13H55 13H47
79	86,8			A droite, D6 vers LEMAINVILLE			13H59 13H51
81,1	84,7		D 6	A gauche, D61 vers BENNEY			

83,5	82,3		BENNEY		14H05	13H57
87,7	78,1		D 116	CREVECHAMPS	14H12	14H03
				CREVECHAMPS Chaussée surélevée		
88,2	77,6			Intersection D116 - D 570, tout droit		
88,3	77,5			Passage de pont étroit sur 30m		
89,1	76,7			Passage de pont étroit sur 200m		
89,3	76,5			VELLE SUR MOSELLE, à droite	14H14	14H05
92,2	73,6		D 112	A droite, direction BAYON		
95,5	70,3			SAINT MARD	14H23	14H14
96,5	69,3			LOREY	14H25	14H16
99	66,8			BAYON	14H29	14H19
99,1	66,7		D 9	A gauche, D9 vers MEHONCOURT		
100,7	65,1			Cote de BAYON 1,6km à 5,7%	GPM 4	14H31
						14H21
104,6	61,2			MEHONCOURT	14H37	14H26
104,8	61		D 140	A gauche, direction ROMAIN		
106	59,8			ROMAIN	14H39	14H28
108,8	57		D110	A droite, direction DAMELEVIERS		
109,2	56,6		D 140	A gauche, direction BARBONVILLE	14H44	14H33
				ENTREE DU CIRCUIT FINAL		
111,1	54,7			BARBONVILLE	14H47	14H36
112,4	53,4			Tout droit vers VIGNEULLES		
112,6	53,2			A gauche, D1b vers VIGNEULLES		
113,3	52,5		D1b	VIGNEULLES, tout droit vers SAFFAIS	14H50	14H38
114,8	51			Côte de VIGNEULLES 1,6km à 6,8%	GPM 3	14H52
						14H40
115,3	50,5			SAFFAIS	14H53	14H41
				A droite, D116 vers ROSIERES AUX SALINES		
119,3	46,5		D116	ROSIERES AUX SALINES	14H59	14H47
119,6	46,2			Rond point 1ère sortie vers DAMELEVIERS		
120,6	45,2			Intersection D1 - D1g à droite vers DAMELEVIERS		
124,2	41,6			DAMELEVIERS (Entrée)	15H06	14H53
125,5	40,3			DAMELEVIERS, 1er passage sur la ligne	15H08	14H55
				A droite, D110 vers BAYON		
			D110	A droite, D140 vers BARBONVILLE		
131,3	34,5		D140	BARBONVILLE	15H17	15H04
				Tout droit vers VIGNEULLES		
				A gauche, D1b vers VIGNEULLES		
133,5	32,3		D1b	VIGNEULLES, à droite vers SAFFAIS	15H20	15H07
135	30,8			Côte de VIGNEULLES 1,6km à 6,8%	GPM 3	15H22
						15H09
135,5	30,3			SAFFAIS	15H23	15H10
				A droite, D116 vers ROSIERES AUX SALINES		
139,5	26,3		D116	ROSIERES AUX SALINES	15H29	15H15
				Rond point 1ère sortie vers DAMELEVIERS		
				Intersection D1 - D1g à droite vers DAMELEVIERS		
144,4	21,4			DAMELEVIERS (Entrée)	15H36	15H22
145,6	20,2			DAMELEVIERS, 2ème passage sur la ligne	15H38	15H24
				A droite, D110 vers BAYON		
			D110	A droite, D140 vers BARBONVILLE		
151,4	14,4		D140	BARBONVILLE	15H47	15H32
				Tout droit vers VIGNEULLES		
				A gauche, D1b vers VIGNEULLES		
153,6	12,2		D1b	VIGNEULLES, à droite vers SAFFAIS	15H50	15H35
155,1	10,7			Côte de VIGNEULLES 1,6km à 6,8%	GPM 3	15H52
						15H37
155,6	10,2			SAFFAIS	15H53	15H38
				A droite, D116 vers ROSIERES AUX SALINES		
159,6	6,2		D116	ROSIERES AUX SALINES	15H59	15H44
				Rond point 1ère sortie vers DAMELEVIERS		
				Intersection D1 - D1g à droite vers DAMELEVIERS		
164,5	1,3			DAMELEVIERS (Entrée)	16H07	15H50
165,8	0			DAMELEVIERS	16H09	15H52
				Rue du Maréchal de Lattre de Tassigny		