

















KILOMETRES		ITINERAIRE			HORAIRE		
Parcours	Restants				36 km/h	39 km/h	
MEURTHE ET MOSELLE (54)							
2,6	0			TOMBLAINE, Avenue d'Hasbergen	Départ fictif	12H55	12H55
			D2	A gauche, avenue de la Paix			
				Rue du 11 Novembre			
				Intersection D2 - D674			
0	2,6			Boulevard Tolstoï			
0	112,6		D2m	TOMBLAINE (Sortie)	Départ réel	13H00	13H00
1	111,6		D2	BOSSERVILLE (Commune de ART SUR MEURTHE)		13H02	13H02
3,5	109,1			ART SUR MEURTHE		13H05	13H05
7,2	105,4			VARANGEVILLE		13H12	13H11
7,7	104,9			A droite, D400 vers SAINT NICOLAS DE PORT			
8,3	104,3			SAINT NICOLAS DE PORT, à droite, vers CENTRE VILLE		13H14	13H13
				A gauche, vers TOUTES DIRECTIONS			
				A gauche, vers A 33			
				Tout droit vers VARANGEVILLE			
9	103,6			A droite, D1 vers ROSIERES AUX SALINES			
14,5	98,1		D1	ROSIERES AUX SALINES		13H24	13H22
14,8	97,8			Au rond point, 2ème sortie vers DAMELEVIERS			
ENTREE DU CIRCUIT							
15,9	96,7			Intersection D1 - D1g à droite vers DAMELEVIERS			
19,5	93,1			DAMELEVIERS (Entrée)		13H29	13H31
20,6	92			1er passage sur la ligne d'arrivée		13H34	13H32
20,7	91,9			A droite, D110 vers BAYON			
24,6	88		D110	A droite, D140 vers BARBONVILLE			
26,7	85,9		D140	BARBONVILLE		13H38	13H41
26,8	85,8			Tout droit vers VIGNEULLES			
28	84,6			A gauche, D1b vers VIGNEULLES			
29	83,6		D1b	VIGNEULLES, à droite vers SAFFAIS		13H48	13H45
30	82,6			Côte de VIGNEULLES	GPM 1km à 5.4%	13H50	13H47
30,2	82,4			A droite, D116 vers ROSIERES AUX SALINES			
33,2	79,4		D116	ROSIERES AUX SALINES		13H55	13H51
33,3	79,3			Rond point 1ère sortie vers DAMELEVIERS			
34,4	78,2			Intersection D1 - D1g à droite vers DAMELEVIERS			
38	74,6			DAMELEVIERS (Entrée)		14H03	13H58
39,1	73,5			2ème passage sur la ligne d'arrivée		14H05	14H00
39,2	73,4			A droite, D110 vers BAYON			
42	70,6			ZONE DE RAVITAILLEMENT			
			D110	A droite, D140 vers BARBONVILLE			
45,1	67,5		D140	BARBONVILLE		14H15	14H09
				Tout droit vers VIGNEULLES			
				A gauche, D1b vers VIGNEULLES			
47,4	65,2		D1b	VIGNEULLES, à droite vers SAFFAIS		14H19	14H13
48,4	64,2			Côte de VIGNEULLES	GPM 1km à 5.4%	14H21	14H15
				A droite, D116 vers ROSIERES AUX SALINES			
51,6	61		D116	ROSIERES AUX SALINES		14H26	12H19
				Rond point 1ère sortie vers DAMELEVIERS			
				Intersection D1 - D1g à droite vers DAMELEVIERS			
56,4	56,2			DAMELEVIERS (Entrée)		14H34	14H27
57,5	55,1			3ème passage sur la ligne d'arrivée		14H36	14H29
				A droite, D110 vers BAYON			
60,4	52,2			ZONE DE RAVITAILLEMENT			
			D110	A droite, D140 vers BARBONVILLE			
63,5	49,1		D140	BARBONVILLE		14H46	14H37

				Tout droit vers VIGNEULLES		
				A gauche, D1b vers VIGNEULLES		
65,8	46,8		D1b	VIGNEULLES, à droite vers SAFFAIS	14H50	14H41
66,8	45,8			Côte de VIGNEULLES GPM 1km à 5.4%	14H53	14H43
				A droite, D116 vers ROSIERES AUX SALINES		
70	42,6		D116	ROSIERES AUX SALINES	14H57	14H48
				Rond point 1ère sortie vers DAMELEVIÈRES		
				Intersection D1 - D1g à droite vers DAMELEVIÈRES		
74,8	37,8			DAMELEVIÈRES (Entrée)	15H05	14H56
75,9	36,7			4ème passage sur la ligne d'arrivée	15H06	14H57
				A droite, D110 vers BAYON		
78,8	33,8			ZONE DE RAVITAILLEMENT		
			D110	A droite, D140 vers BARBONVILLE		
81,9	30,7		D140	BARBONVILLE	15H15	15H05
				Tout droit vers VIGNEULLES		
				A gauche, D1b vers VIGNEULLES		
84,2	28,4		D1b	VIGNEULLES, à droite vers SAFFAIS	15H20	15H10
85,2	27,4			Côte de VIGNEULLES GPM 1km à 5.4%	15H22	15H11
				A droite, D116 vers ROSIERES AUX SALINES		
88,4	24,2		D116	ROSIERES AUX SALINES	15H28	15H17
				Rond point 1ère sortie vers DAMELEVIÈRES		
				Intersection D1 - D1g à droite vers DAMELEVIÈRES		
93,2	19,4			DAMELEVIÈRES (Entrée)	15H36	15H24
94,3	18,3			5ème passage sur la ligne d'arrivée	15H38	15H26
				A droite, D110 vers BAYON		
			D110	A droite, D140 vers BARBONVILLE		
100,3	12,3		D140	BARBONVILLE	15H48	15H32
				Tout droit vers VIGNEULLES		
				A gauche, D1b vers VIGNEULLES		
102,6	10		D1b	VIGNEULLES, à droite vers SAFFAIS	15H51	15H38
103,6	9			Côte de VIGNEULLES GPM 1km à 5.4%	15H53	15H40
				A droite, D116 vers ROSIERES AUX SALINES		
106,8	5,8		D116	ROSIERES AUX SALINES	15H57	15H44
				Rond point 1ère sortie vers DAMELEVIÈRES		
				Intersection D1 - D1g à droite vers DAMELEVIÈRES		
111,5	1,1			DAMELEVIÈRES (Entrée)	16H06	15H52
112,6	0			DAMELEVIÈRES Avenue du Maréchal de Lattre de Tassigny	16H07	15H53